






Zodpovědný projektant		<div>S-pro servis s.r.o. Pivovarská 1272 388 01 Blatná Tel.:  IČ 060 16 910</div> <div></div> <div></div>	
Vypracovali			
Investor	Česká republika – Státní pozemkový úřad IČO 01312774 Krajský pozemkový úřad pro Královéhradecký kraj Kydlinovská 245 503 01 Hradec Králové		
Stavba	<b>REKONSTRUKCE PROPUSTKU V K.Ú. LUPENICE</b>	Datum	09/2022
		Stupeň PD	DUSP + PDPS
Část PD	<b>A – PRŮVODNÍ ZPRÁVA</b>	Číslo paré	

**A.1 IDENTIFIKAČNÍ ÚDAJE****A.1.1 Údaje o stavbě**

- |                        |  |
|------------------------|--|
| a) název stavby        | <b>Rekonstrukce propustku v k.ú. Lupenice</b>  |
| b) místo stavby        | katastrální území Lupenice<br>obec Lupenice<br>ORP Rychnov nad Kněžnou<br>POU Vamberk  |
| c) předmět dokumentace | <b>dokumentace pro vydání společného povolení stavby dálnice, silnice, místní komunikace a veřejné účelové komunikace dle přílohy č. 11 vyhl. č. 499/2006 Sb., o dokumentaci staveb</b><br>projektová dokumentace k zajištění opravy havarijního stavu propustku nad Štědrým potokem v k.ú. Lupenice na účelové komunikaci na pozemku parc. č. 3063 v k.ú. Lupenice<br>změna dokončené stavby<br>trvalá stavba |

**A.1.2 Údaje o stavebníkovi**

Česká republika – Státní pozemkový úřad  
IČO 01312774  
Krajský pozemkový úřad pro Královéhradecký kraj  
Kydlinovská 245, 503 01 Hradec Králové

**A.1.3 Údaje o zpracovateli dokumentace**

jméno a příjmení hlavního projektanta včetně čísla, pod kterým je zapsán v evidenci autorizovaných osob vedené Českou komorou architektů nebo Českou komorou autorizovaných inženýrů a techniků činných ve výstavbě, s vyznačeným oborem, popřípadě specializací jeho autorizace:



Spolupráce:



Geodetické zaměření:

**A.2 ČLENĚNÍ STAVBY NA OBJEKTY A TECHNICKÁ A TECHNOLOGICKÁ ZAŘÍZENÍ**

Stavba není členěna na stavební objekty.  
Stavba neobsahuje technická a technologická zařízení.

**A.3 SEZNAM VSTUPNÍCH PODKLADŮ**

- prohlídka stavebního pozemku

- požadavky investora
- platná ÚPD
- katastrální mapa území
- geodetické zaměření stávajícího stavu
- ověření existence stávajících inženýrských sítí, vyjádření jejich správců
- konzultace s dotčenými orgány státní správy